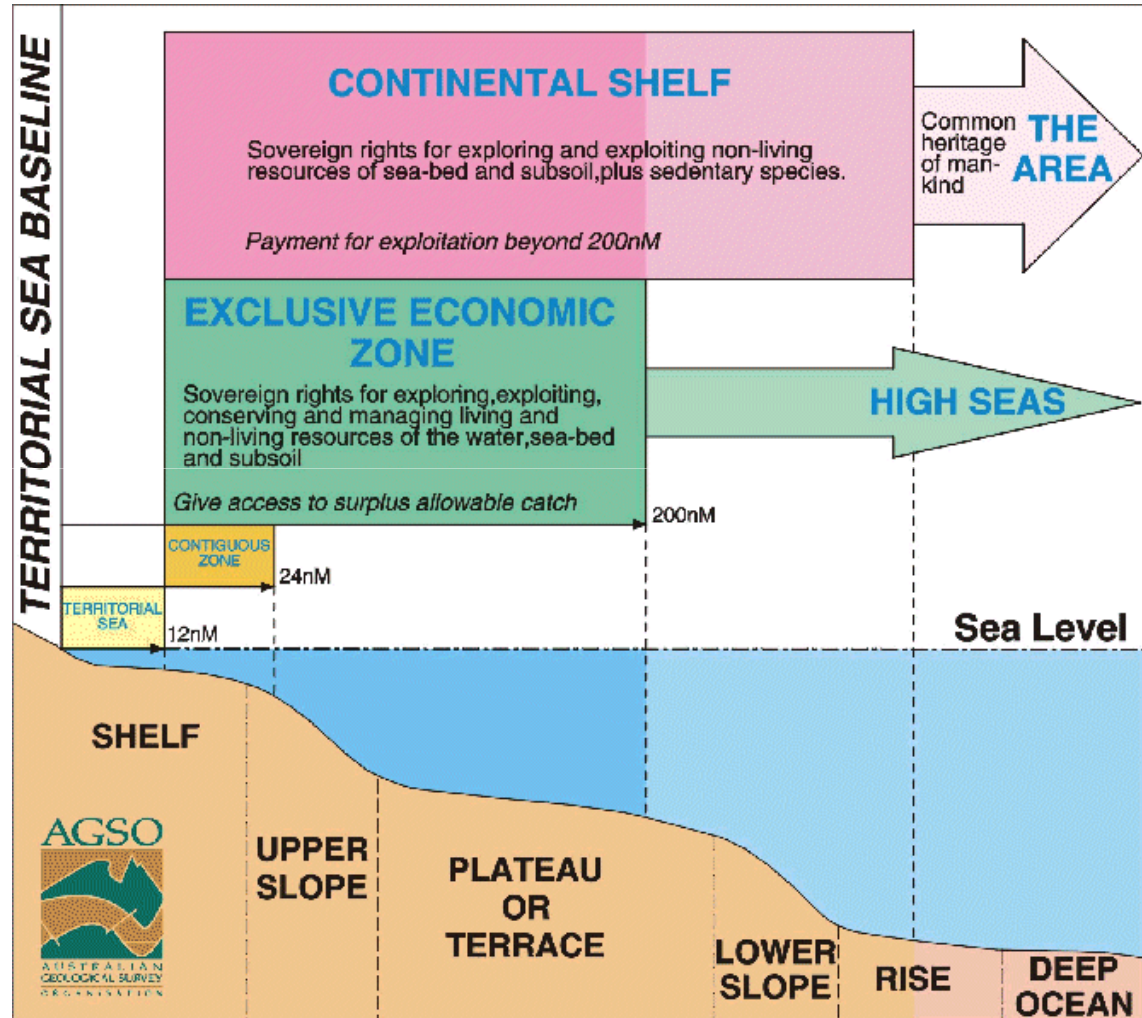


Το Νομικό Καθεστώς για την Εξερεύνηση και Εκμετάλλευση των Υποθαλάσσιων Φυσικών Πόρων στο πλαίσιο του Διεθνούς Δικαίου της Θάλασσας

Καθηγητής Γρηγόρης Τσάλτας
Πρόεδρος Τμήματος Διεθνών &
Ευρωπαϊκών Σπουδών, Δ/ντής, Ευρωπαϊκό Κέντρο
Περιβαλλοντικής Έρευνας και Κατάρτισης, Πάντειο
Πανεπιστήμιο

«ΕΡΕΥΝΕΣ ΥΔΡΟΓΟΝΑΝΘΡΑΚΩΝ & ΠΡΟΟΠΤΙΚΕΣ ΠΑΡΑΓΩΓΗΣ ΣΤΗΝ ΕΛΛΑΔΑ»
Πέμπτη, 27 Ιανουαρίου 2011, Εθνικό Ίδρυμα Ερευνών

Οι ζώνες εθνικής δικαιοδοσίας



Μορφές της Θαλάσσιας Έρευνας (1)

Θαλάσσια Επιστημονική Έρευνα

- ▶ Μέρος XIII UNCLOS
- ▶ Περιλαμβάνει τις σχετικές με το θαλάσσιο περιβάλλον έρευνες, προερχόμενες από διάφορους επιστημονικούς κλάδους (φυσική, χημεία, βιολογία, γεωλογία κ.α.), με σκοπό την εμβάθυνση της ανθρώπινης γνώσης.

Εξερεύνηση και Εκμετάλλευση

- ▶ Ρυθμίσεις στα ειδικότερα σχετικά με τις θαλάσσιες ζώνες άρθρα, Μέρος XI και Συμφωνία Εφαρμογής του (για το Διεθνή Βυθό)
- ▶ Περιλαμβάνει τις σχετικές με την εκμετάλλευση φυσικών πόρων ερευνητικές δραστηριότητες στο βυθό και το υπέδαφος.



Μορφές της Θαλάσσιας Έρευνας (2)

- ▶ Η Θαλάσσια Επιστημονική Έρευνα υπάγεται σε λιγότερους περιορισμούς ως προς τη χορήγηση αδείας σχετικά με τη διεξαγωγή της στις ζώνες εθνικής δικαιοδοσίας των παράκτιων κρατών (άδεια παρέχεται εκτός αν συντρέχουν ειδικοί όροι).
- ▶ Η Εξερεύνηση και Εκμετάλλευση υπάγεται σε καθεστώς αδειοδότησης σε όλες τις ζώνες δικαιοδοσίας του παράκτιου κράτους.



Η Θαλάσσια Έρευνα στην Αιγιαλίτιδα Ζώνη

- ▶ Κρατική Κυριαρχία στην περιοχή:
 - ▶ ΥΠΕΔΑΦΟΥΣ
 - ▶ ΒΥΘΟΥ
 - ▶ ΥΠΕΡΚΕΙΜΕΝΩΝ ΥΔΑΤΩΝ
 - ▶ ΥΠΕΡΚΕΙΜΕΝΟΥ ΑΕΡΑ
- ▶ Απόλυτος Έλεγχος Ερευνητικών Δραστηριοτήτων από το παράκτιο κράτος
- ▶ Η διεξαγωγή ερευνητικών δραστηριοτήτων ΟΠΟΙΑΣΔΗΠΟΤΕ ΜΟΡΦΗΣ ΚΑΙ ΣΚΟΠΟΥ στην αιγιαλίτιδα ζώνη αποτελεί αντικείμενο ρύθμισης από το παράκτιο κράτος και μπορεί να συνιστά λειτουργική «παραβίαση» της αβλαβούς διέλευσης αλλοδαπών σκαφών από αυτή.



Η Θαλάσσια Έρευνα στην Υφαλοκρηπίδα

- ▶ Κυριαρχικά Δικαιώματα Αποκλειστικής Εξερεύνησης και Εκμετάλλευσης Μη Ζώντων Πόρων από το Παράκτιο Κράτος (Άρθρο 77 UNCLOS):
 - ▶ ΒΥΘΟΥ
 - ▶ ΥΠΕΔΑΦΟΥΣ
- ▶ Θαλάσσια Επιστημονική Έρευνα: Απαραίτητη χορήγηση αδείας από το παράκτιο κράτος (Άρθρο 246)
- ▶ Εξερεύνηση και Εκμετάλλευση: Απαραίτητη χορήγηση αδείας από το παράκτιο κράτος
- ▶ ΥΠΕΡΚΕΙΜΕΝΑ ΥΔΑΤΑ: Ελευθερία Διεξαγωγής Θαλάσσιας Επιστημονικής Έρευνας



Η Θαλάσσια Έρευνα στην ΑΟΖ

- ▶ Κυριαρχικά Δικαιώματα Αποκλειστικής Εκμετάλλευσης Ζώντων και Μη Ζώντων Πόρων από το Παράκτιο Κράτος:
 - ▶ ΒΥΘΟΥ
 - ▶ ΥΠΕΔΑΦΟΥΣ
 - ▶ ΥΠΕΡΚΕΙΜΕΝΩΝ ΥΔΑΤΩΝ
- ▶ Θαλάσσια Επιστημονική Έρευνα: Απαραίτητη χορήγηση αδείας από το παράκτιο κράτος
- ▶ Εξερεύνηση και Εκμετάλλευση: Απαραίτητη χορήγηση αδείας από το παράκτιο κράτος



Ζώνες Εθνικής Δικαιοδοσίας των Νησιωτικών Εδαφών

- ▶ Άρθρο 121 UNCLOS
- ▶ Κατοχύρωση Ζωνών Εθνικής Δικαιοδοσίας σε όλα τα νησιωτικά εδάφη
- ▶ Μοναδική εξαίρεση η περίπτωση βράχων (Άρθρο 121 παρ. 3)

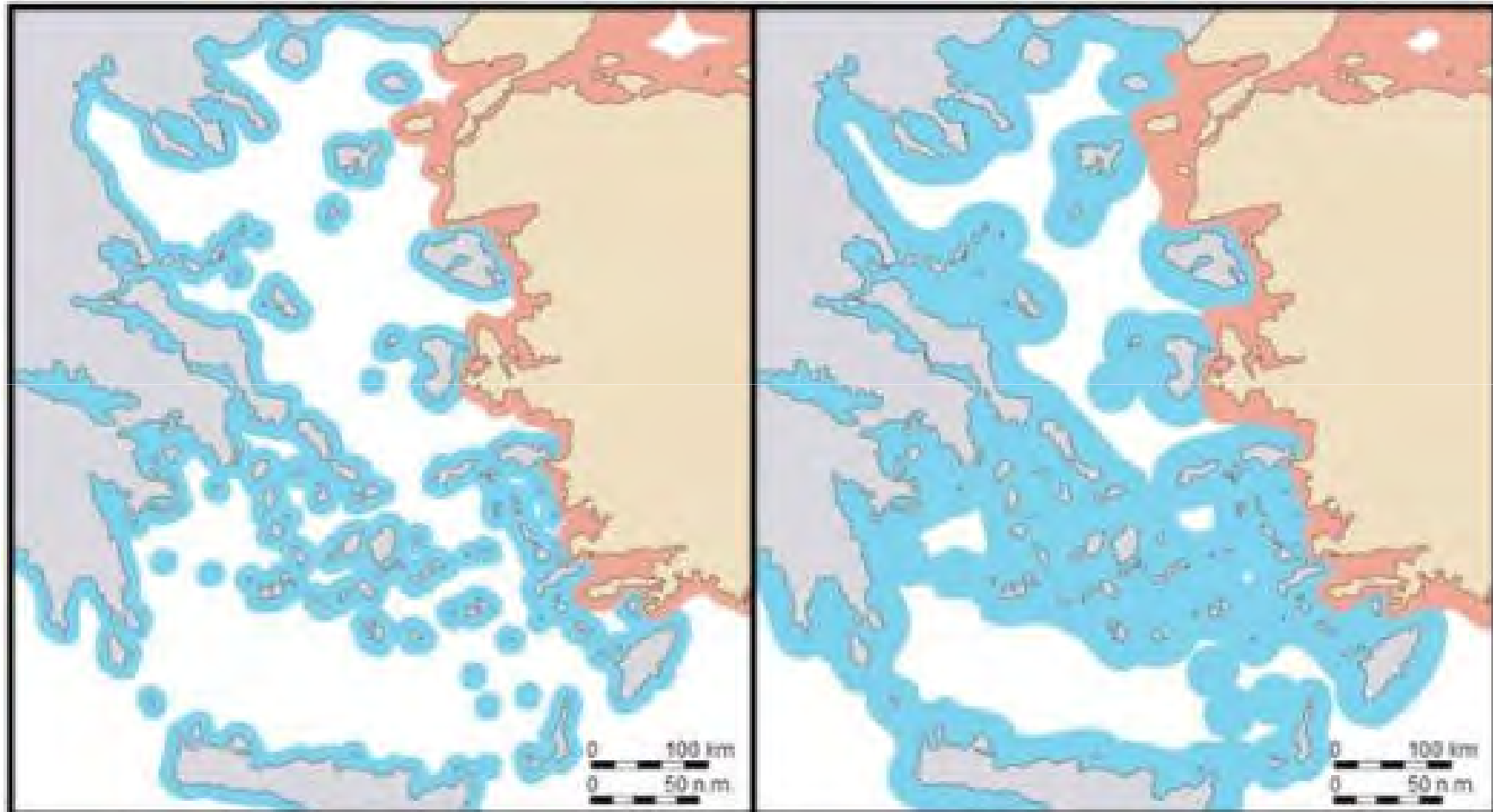


Η Θαλάσσια Έρευνα στην Ανοικτή Θάλασσα και το Διεθνή Βυθό

- ▶ Ο Διεθνής Βυθός υπάγεται στην Αρμοδιότητα της Διεθνούς Αρχής ως προς την Εξερεύνηση και Εκμετάλλευση Φυσικών Πόρων. Η διεξαγωγή Θαλάσσιας Επιστημονικής Έρευνας γίνεται ελεύθερα από τα κράτη για ειρηνικούς σκοπούς και σε συνεργασία με τη Διεθνή Αρχή.
- ▶ Η Ανοικτή Θάλασσα αποτελεί ελεύθερο πεδίο διεξαγωγής Θαλάσσιας Επιστημονικής Έρευνας.



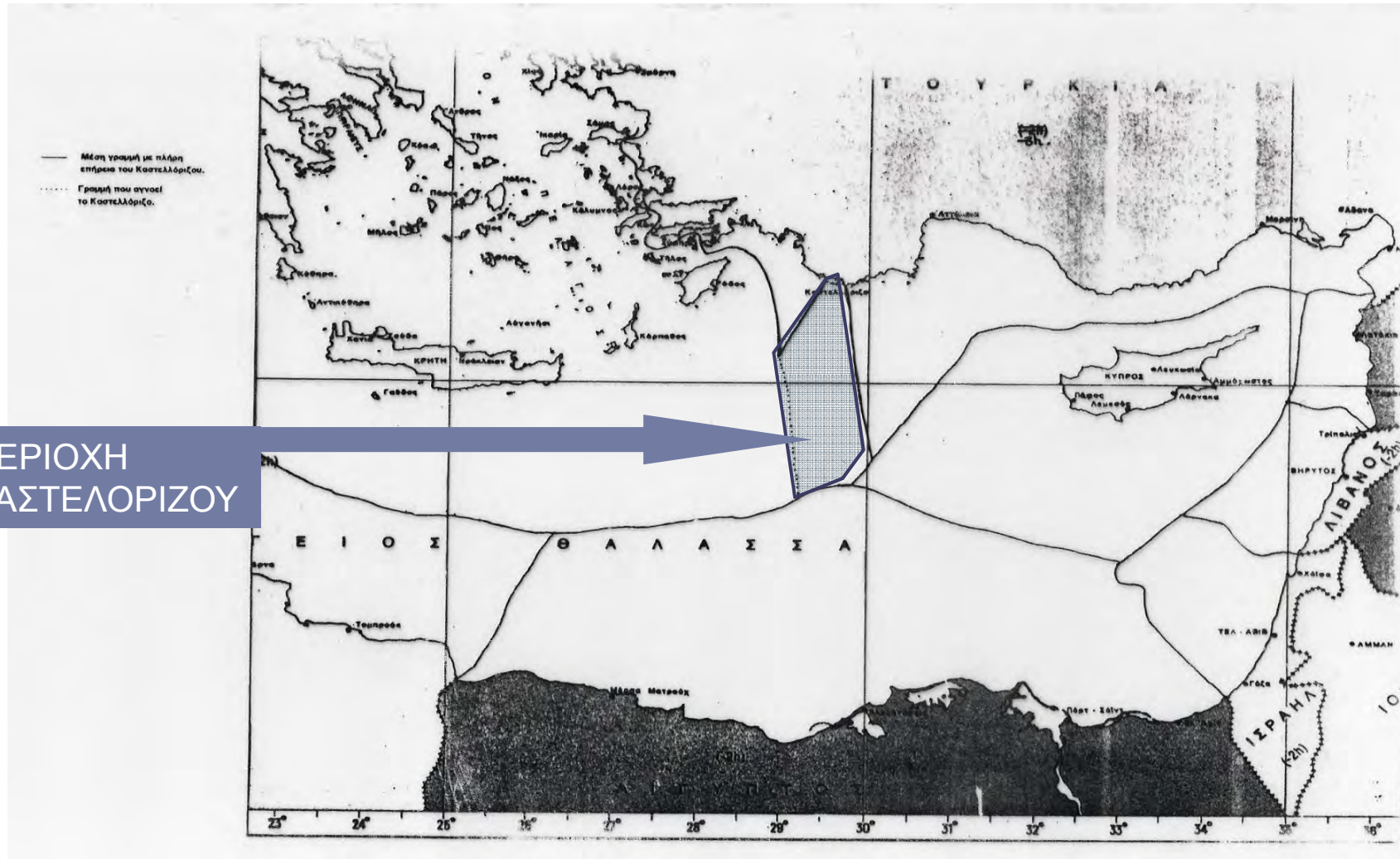
Η Πραγματικότητα στο Αιγαίο και την ευρύτερη Νοτιοανατολική Μεσόγειο (1)



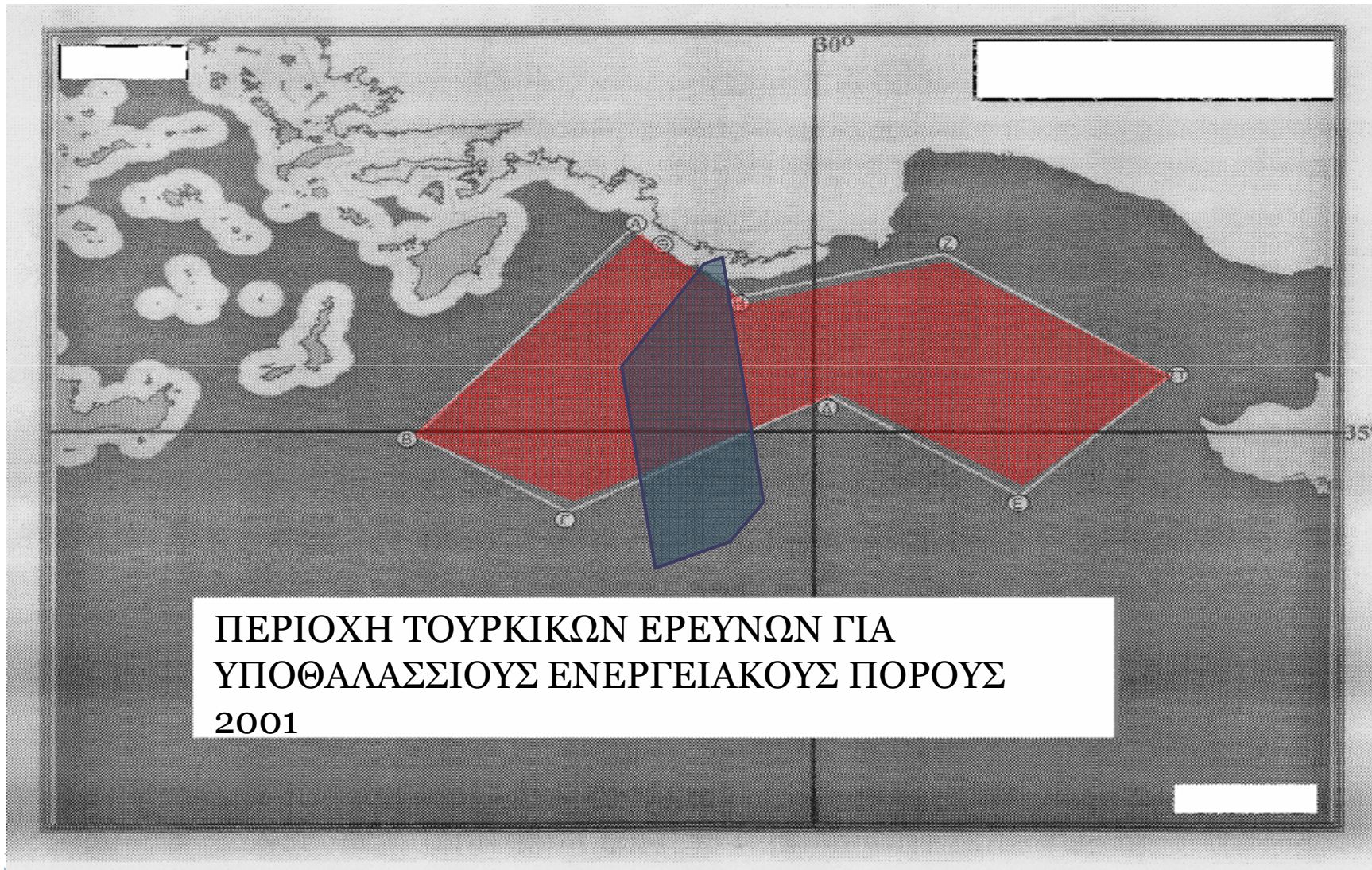
Χάρτης: 6 ναυτικά μίλια

Χάρτης: 12 ναυτικά μίλια.

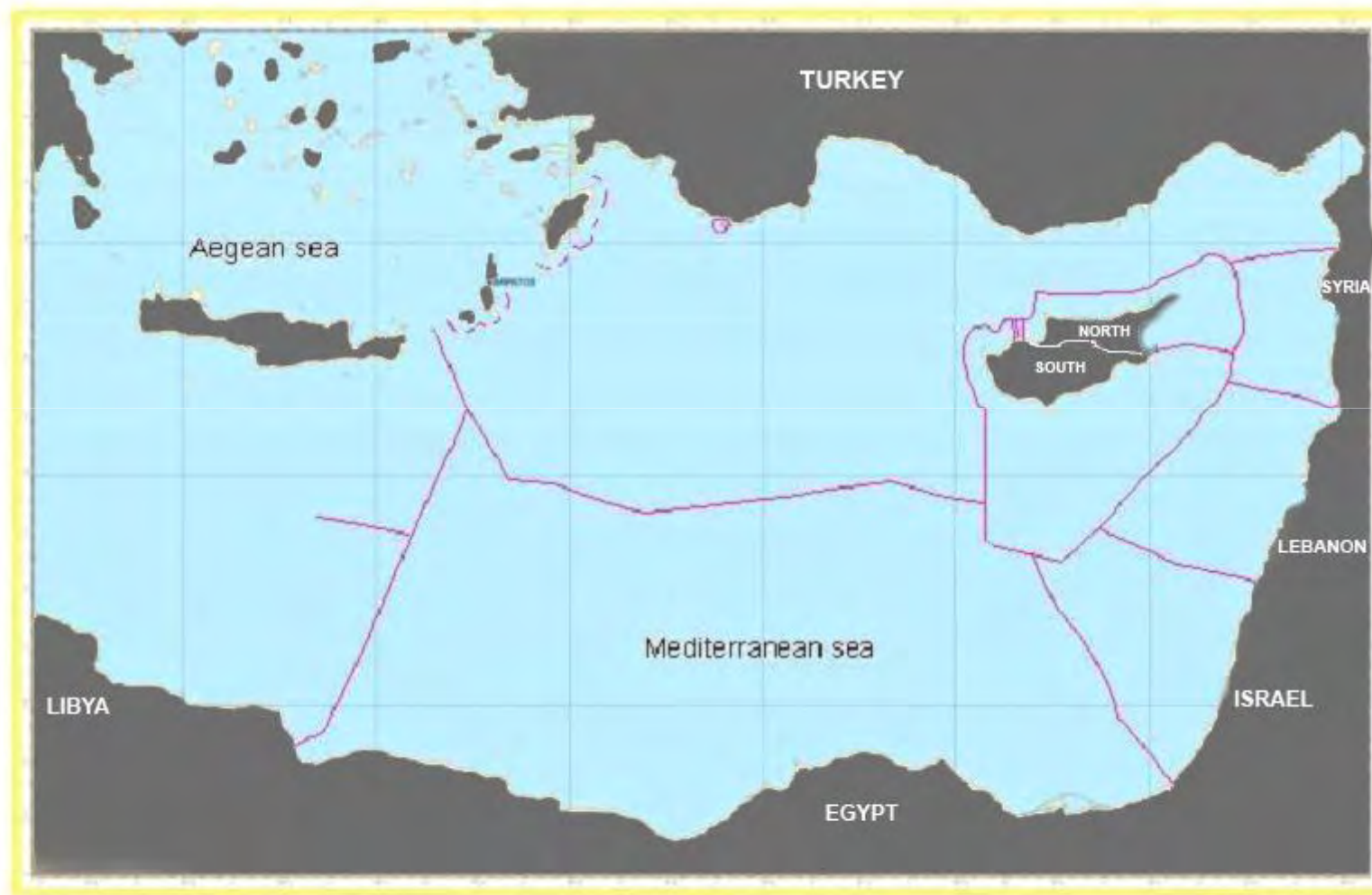
Η Πραγματικότητα στο Αιγαίο και την ευρύτερη Νοτιοανατολική Μεσόγειο (2)

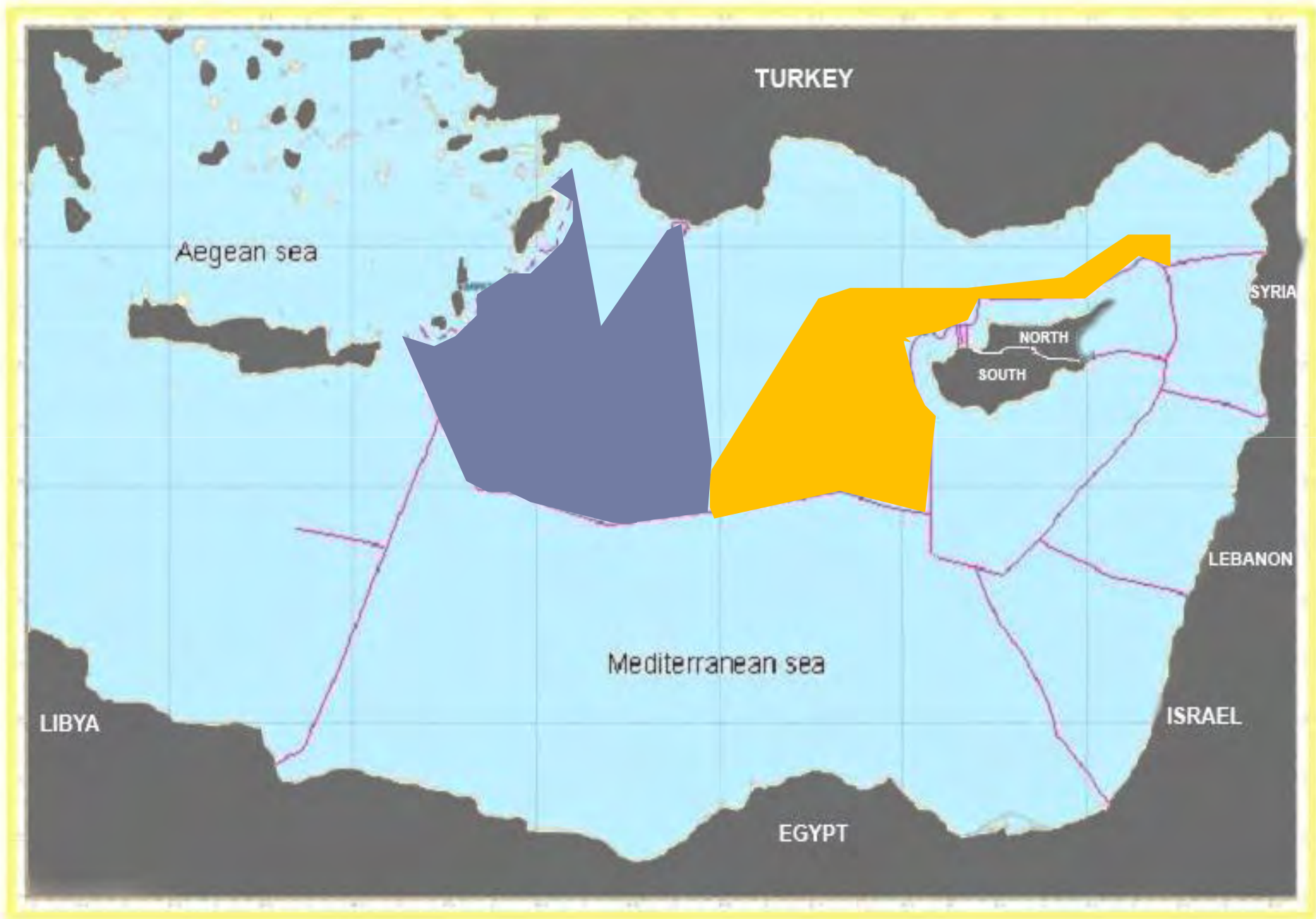


Η Πραγματικότητα στο Αιγαίο και την ευρύτερη Νοτιοανατολική Μεσόγειο (3)



Η Πραγματικότητα στο Αιγαίο και την ευρύτερη Νοτιοανατολική Μεσόγειο (4)





TURKEY

Aegean sea

SYRIA

NORTH

SOUTH

LEBANON

Mediterranean sea

LIBYA

ISRAEL

EGYPT

Ευχαριστώ για την προσοχή σας

